



## 4. Vodopády a nejkrásnější vyhlídky Jizerských hor

(pěší, L/SO, 4 dny)

Letos se podíváme k vodopádům Jizerských hor. V neděli podnikneme super túru Jizerek. Cestou shlédneme dva vodopády (Velký Štolpich je největší v Jizerkách), a vylezeme na nejvyšší skalní vyhlídku Jizerek (Frýdlantské cimbuří) a také na nejkrásnější skalní vyhlídku (Ořešník). Skupina A navíc v tento den vyjde na Jizeru, odkud je nejkrásnější kruhový rozhled v Jizerkách. V pondělí se podíváme k protržené přehradě, jejíž hráz se protrhla v roce 1916. Jako základna nám poslouží útulný pension (celý nekuřácký) se skvělým panem domácím a výbornou kuchyní.

**Termín:** so-út 5. – 8. května 2012

**Sraz:** u pensionu Karlos v Kořenově ve 13.00 hodin

**Doprava:** vlastními auty. Doporučená trasa Přerov – Mohelnice – Hradec Králové – Nová Paka – Jilemnice – Kořenov (265 km).

**Popř.** vlakem odjezd z Přerova v 6.02 hodin přes Pardubice, Železný Brod a Tanvald, příjezd do Kořenova ve 12.41 hodin.

**Charakter:** Jednodenní túry po lehu (10-25 km), v celé oblasti je hustá síť značených cest, takže každá trasa jde zkrátit i prodloužit, v případě nepříznivého počasí návštěva krytého bazénu v Jablonci nad Nisou (2 tobogány), vhodné pro rodiny s dětmi

**Nocleh:** ubytování s polopenzí v pensionu Karlos v Kořenově (50°;46'9.02" N 15°22'21.73" E)

**Stravování:** Polopenze v pensionu. V Kořenově v pondělí otevřený obchod s potravinami. V neděli na trase žádná restaurace (až v cíli v Hejnicích), skupina A má na trase kiosek Na Knajpě. V pondělí skupina B má možnost občerstvení až v cíli (Desná), skupina A na Jizerce.

**Pojištění:** kartu zdravotní pojišťovny, každý se účastní na vlastní nebezpečí.

**Záloha:** 500 Kč (3x ubytování s polopenzí) do 7.2.2012, **doplatek 1 000 Kč** do 3.4.2012, členové oddílu sleva 100 Kč.

**Trasy:**


| den | vlak, auto, pěší | etapa  | km           | převýšení (m) |
|-----|------------------|--|--------------|---------------|
| SO  | auto             | Přerov – Mohelnice – Hradec Králové – Nová Paka – Jilemnice – Kořenov  | 265          | 0             |
|     | vlak<br>pěší A+B | Přerov – Pardubice – Železný Brod – Tanvald – Kořenov<br>Kořenov – Horní Polubný – Na Souši – Vodopády na Černé Desné – Desná (Riedlova vila)  | 9            | 150           |
|     | vlak             | Desná -Riedlova vila (16.25 hod.) – Kořenov (16.41 hod.)<br>(17.40 hod.) (17.56 hod.)  |              |               |
| NE  | auto<br>pěší A   | Kořenov – Souš – Smědava – Bílý Potok – Hejnice<br>Bílý Potok – vodopády Černého Potoka – Frýdlantské cimbuří (skalní vyhlídka) – Polední kameny – Pavlína louka – Jizera (skalní vyhlídka) – Knajpa (kiosek, občerstvení) – Čihadla – Štolpišská silnice – Na Žďárku – vodopád Velký Štolpich – Ořešník (skalní vyhlídka) – Hejnice | 25<br><br>23 | <br><br>950   |

|    |          |   |    |     |
|----|----------|---|----|-----|
|    | pěší B   | Bílý Potok – vodopády Černého Potoka – Frýdlantské cimbuří (skalní vyhlídka) – Polední kameny – Pavlova cesta – Štolpišská silnice – Na Žďárku – vodopád Velký Štolpich – Ořešník (skalní vyhlídka) – Hejnice | 15 | 700 |
|    | auto     | ŘIDIČI mají trasu o 2 km delší, půjdou z Hejnic. Hejnice – Smědava – Souš - Kořenov   | 25 |     |
| PO | vlak A+B | Kořenov (9.17 hod.) – Smržovka (příjezd 9.55 hod., odjezd 10.02 hod.) – Josefův Důl (příjezd 10.15 hod.)  |    |     |
|    | pěší A   | Josefův Důl – Jedlový Důl – vodopády Jedlové – Mariánskohorské boudy – Protržená přehrada – Jizerka (restaurace) – Kořenov  | 20 | 600 |
|    | pěší B   | Josefův Důl – Jedlový Důl – vodopády Jedlové – Mariánskohorské boudy – Protržená přehrada – Desná   | 13 | 350 |
|    | vlak B   | Desná (16.23 hod.) – Kořenov (16.41 hod.)   |    |     |
| ÚT | pěší     | Kořenov – vodopád u viaduktu – údolí Jizery – Kořenov   | 4  | 100 |
|    | auto     | odjezd směr Přerov, cestou možnost návštěvy nejnižší rozhledny na světě (Cimrmanova rozhledna) u Nouzova u Semil  |    |     |
|    | vlak     | Kořenov (11.58 hod.) – Tanvald – Železný Brod – Pardubice – Olomouc – Přerov (17.22 hod.)   |    |     |

**Nutné vybavení:**



- občanka, botasky (pohorky), outdoor oblečení, přezůvky na chatu, pláštěnka/deštník, láhev na vodu, trekové hole, plavky.
- mapy KČT „Jizerské hory a Frýdlantsko“ (č. 20-21)

**Pořadatel:** Jiří Balcárek ml., KČT VHT TJ Spartak Přerov,  
tel. 776 805 804, e-mail: [jiri.balcarek@volny.cz](mailto:jiri.balcarek@volny.cz)



**Vodopád Velký Štolpich**

**Ořešník**



**Frýdlantské cimbuří**