



# Horní úseky německých cyklostezek III

(Spree, Freiburger a Zwickau Mulde, Elster)

(cyklo, 4 dny, kolo 290 km, bus 1550 km)



**Termín:** **středa - sobota 5. - 8. července 2017**

**Sraz a odjezd:** Ve středu v **5:00** hod na parkovišti u Evangelického kostela v ul. Čapka Drahlavského v Přerově. Odjezd hned po naložení. Další naložení v Olomouci na parkovišti pro bus u Hotelu Clarion u nádraží ČD (49.5920456N, 17.2757483E) kolem 6 hod.

**Návrat:** V sobotu v nočních hodinách (možnost opoždění).

**Pojištění:** Pojištění na léčebné výlohy a odpovědnost za škodu zajistí pořadatel, každý se zúčastní na vlastní nebezpečí!

**Ubytování:** Hotel se snídaní:



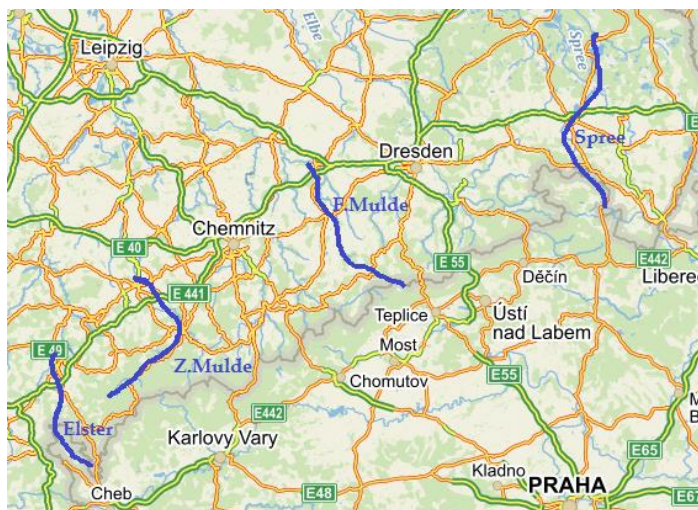
1. noc - [Hotel Jan](#), Nové Město (u Moldavy), 2 - 4 lůžkové pokoje



2. noc - [Hotel Döbelner Hof](#), Döbeln, 2 lůžkové pokoje



3. noc - [Parkhotel Nebesa](#) (u Aše), 2 - 4 lůžkové pokoje



**Stravování:** Kromě snídaně z vlastních zásob, možnost využít restaurace a supermarkety v místě noclehu a po trase.

**Charakter:** U cyklostezek jsou převážně nejhezčí první horní úseky - kolem jsou krásné hory a pěkně to frčí. A právě o tomto je tento zájezd. Předloni jsme jeli horní úseky rakouských cyklostezek: [Dráva](#), [Tauern](#), [Mur](#) a [Enns](#), vloni to byly švýcarské, italská a německá: [Rýn](#), [Inn](#), [Adige](#) a [Isar](#), letos to budou německé v pořadí: [Spree](#), [Freiberger Mulde](#) a [Zwickauer Mulde](#), [Elster](#).

Všechny dny pojedeme nalahko, bagáž nám veze autobus. Denní etapy jsou rozděleny na úseky po 20 - 30 km, na jejichž konci čeká autobus. Každý si tedy rozhodne sám podle délky úseku, počasí atd., které části pojede, či případně využije autobus. Vzhledem k povrchu cyklostezek je nevhodnější kolo trekové.

**Doprovod:** 1 autobus - 29 míst + 1 řidič (kola místo zadních sedadel).

**Příhlášky a záloha:** Příhlášky mailem a záloha **4 350 Kč** (autobus, 3x nocleh se snídaní, průzkum trasy, barevné plánky, parkovné, dálniční poplatky, pojištění) do 15.3, pro členy sleva 400 Kč. V případě neúčasti se záloha nevrací, nutno si sehnat náhradníka.

**Trasa:**

Den	Bus /cyklo	Etapy	Délka km	Stoupaním
1.	bus	Přerov - Olomouc - Hradec Králové - Jičín - Liberec - Walddorf, parkoviště	305	
	cyklo	<a href="#">Spree</a> : Walddorf - pramen Spree (466m) - Eulowitz (242m)	40	150
	bus	Eulowitz - Pirna - Nové Město, nocleh	103	
2.	cyklo	<a href="#">Freiberger Mulde</a> : Nové Město (814m) - pramen Mulde - Moldava - Freiberg - Rosswein - Döbeln (170m), nocleh	92	700
3.	bus	Döbeln - Chemnitz - Zwickau - Schöneck, parkoviště	131	
	cyklo	<a href="#">Zwickauer Mulde</a> : Schöneck - pramen Mulde (763m) - Aue - Zwickau (258m)	77	600
	bus	Zwickau - Aš - Nebesa, nocleh	80	
4.	cyklo	<a href="#">Elster</a> : Nebesa - pramen Elster (719m) - Bad Elster - Plauen (326m)	64	300
	bus	Plauen - Chomutov - Pražský okruh - Brno - Vyškov - Přerov	518	



**Nutné vybavení:** Platný občanský průkaz, Eura, trekové kolo, cyklistická přilba, 2 náhradní duše, pumpa, základní klíče, zámek, pavouk na upnutí kola v buse, sluneční brýle, láhev na vodu.

**Mapa:** Mapa Bikeline 1:50000 Spree-Radweg, Mulde-Radweg, Elster-Radweg, barevné plánky s kilometrůží rozešle k tisku pořadatel.

**Pořadatel:** Václav Koutný (vedoucí, trasa), +420 603 219 292, kouboy@seznam.cz, Tomáš Beránek (přihlášky, ubytování, doprava, plánky), +420 602 575 673, tomas.beranek@volny.cz, odbor KČT VHT TJ Spartak Přerov

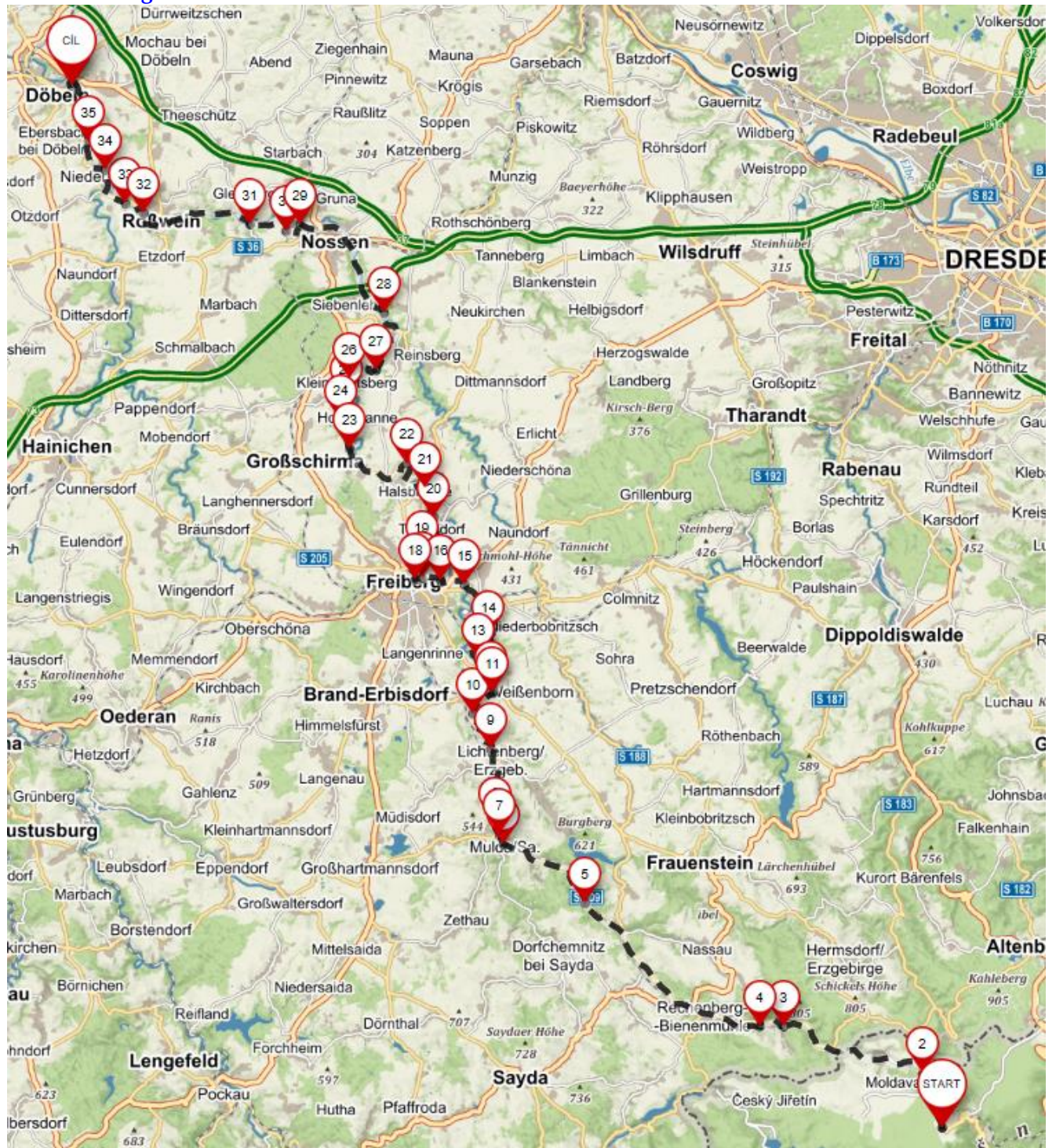
### Mapky:

#### 1. den Spree: 40 km

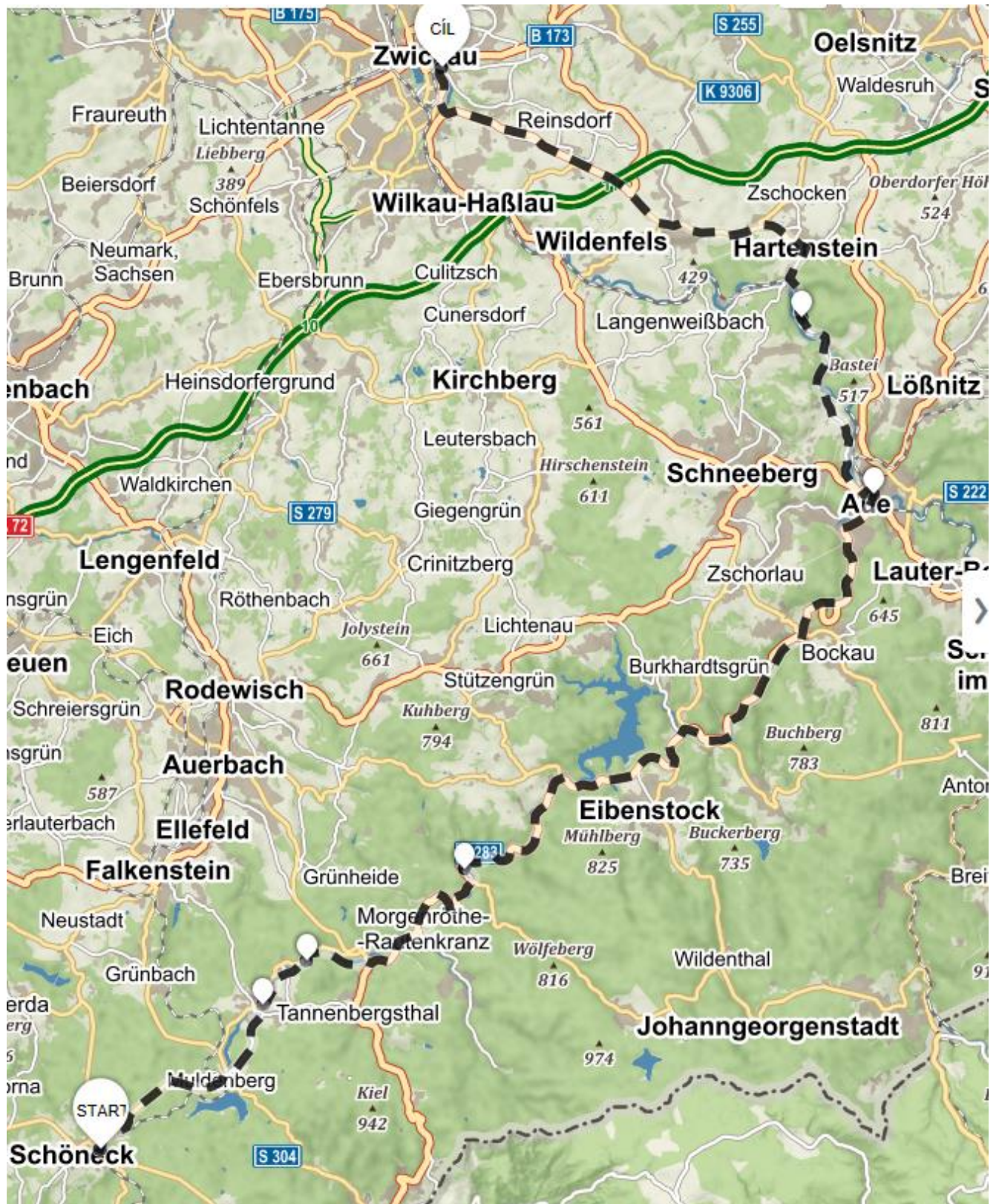




## 2. den Freiburger Mulde: 92 km





**3. den Zwickauer Mulde: 77 km**



4. den Elster: 64 km

