

Z Domažlic do Přerova přes Mnichov, Katovice, Košice a Drážďany

Cyklo, 4 dny, SO

Termín: so-út 6.-9.5. 2017

Odjezd: vlak 6:16 hod

6:16	Datum	Odkud/Přestup/Kam	Přij.	Odj.	Pozn.	Spoje
<input type="checkbox"/>	6.5.	Přerov	6:12	6:16		Rx 894 Bouzov R
		Praha hl.n.	9:03	9:12		EC 354 Franz Kafka R
		Domažlice	11:45	12:24		Os 7408
		Domažlice město		12:26		

Celkový čas 6 hod 10 min, vzdálenost 445 km, cena 603 Kč / IN50 302 Kč / IN25 452 Kč
 Česká dráha, a.s.

Nocleh: 3 noci nalehko

Přihlášky: do 30.4

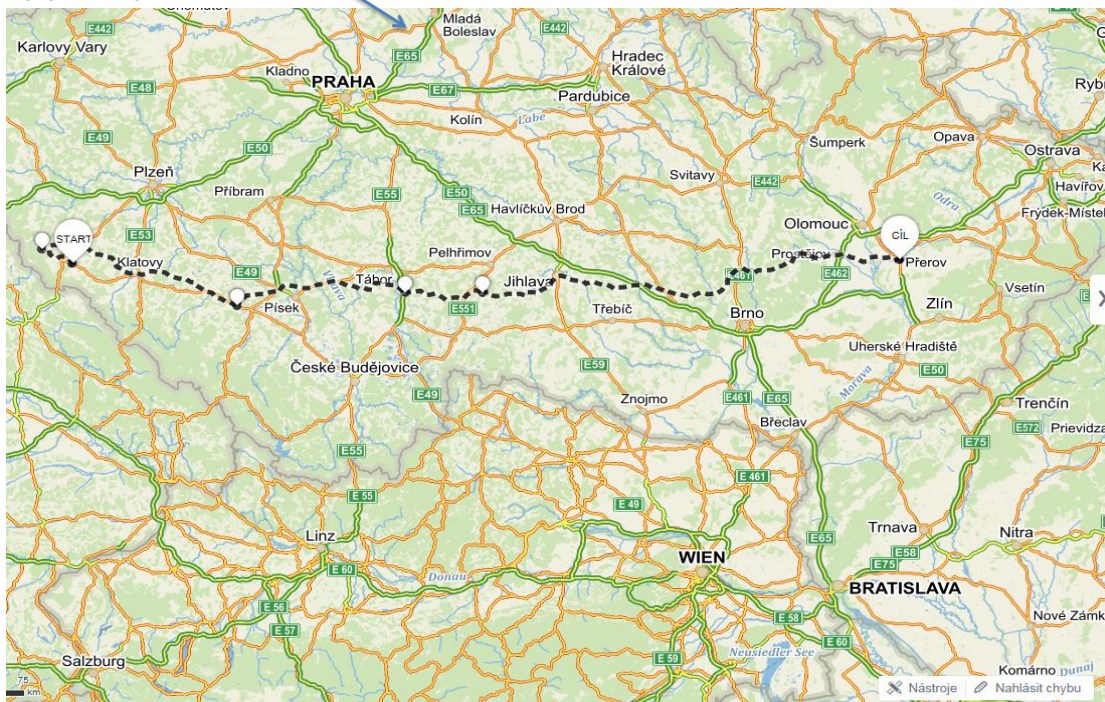
Vybavení: kolo trekové


Pořadatel: Martin Tomek

Trasa:


mapy.cz	verze 1 cyklotrasy, silnice					verze 2 auto		verze 3 - velká města	
1.	Domažlice							Domažlice	
2.	Mnichov	18				18		Mnichov	217
3.	Katovice	99				94		Katovice	791
4.	Košice	83				94		Košice	332
5.	Drážďany	37	Krakov	+150 km		39		Drážďany	768
6.	Přerov	211	Štětín	+50 km		221		Přerov	434
		448				466		km	2542


Verze 1 448 km







Katovice
okres Strakonice, kraj Jihočeský, Česko
Výlet po okolí

+  83 km – 6:37 h





Košice
okres Tábor, kraj Jihočeský, Česko
Výlet po okolí

+  36,8 km – 3:07 h




Drážďany
Častrov, kraj Vysočina, Česko
Výlet po okolí

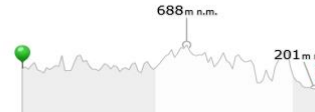
+  211 km – 16:54 h



Přerov
okres Přerov, kraj Olomoucký, Česko
Výlet po okolí

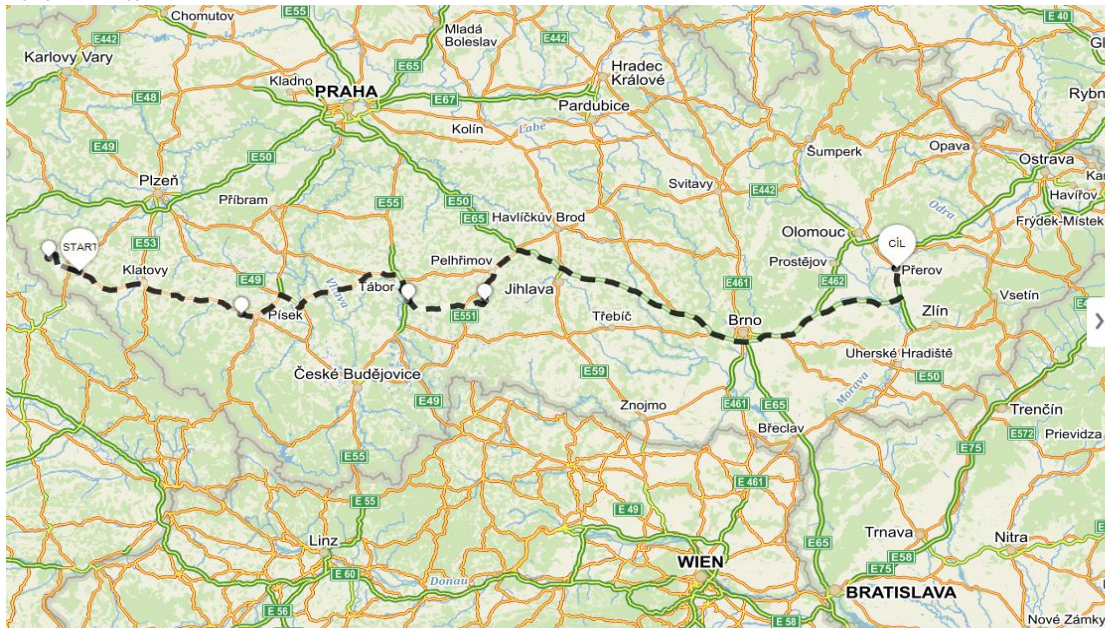
+ 

Skrýt výškový profil trasy



Stoupání: 5 782 m Klesání: 6 000 m

verze 2 466 km



Přidat do oblíbených Sdílet



Košice
okres Tábora, kraj Jihočeský, Česko
Výlet po okolí



38,4 km – 52 min



Dražďany
Častov, kraj Vysočina, Česko
Výlet po okolí



221 km – 2:16 h



Přerov
okres Přerov, kraj Olomoucký, Česko
Výlet po okolí

Skrýt výškový profil trasy



verze 3 2542 km



Košice
okres Košice III, Košický kraj, Slovensko



768 km – 8:28 h



Dražďany
spolková země Sasko, Německo



434 km – 4:37 h



Přerov
okres Přerov, kraj Olomoucký, Česko
Výlet po okolí

Skrýt výškový profil trasy

