



2. České Středohoří

(pěší, 3 dny, 26 km, 1485 m převýšení)



Termín: pá-ne 19. - 21. května 2017

Odjezd: V pátek v 6:00 hod na parkovišti u Evangelického kostela v ul. Čapka Drahlavského v Přerově.

Návrat: V neděli ve večerních hodinách (18 -19 hod).

Pojištění: Každý se zúčastní na vlastní nebezpečí!

Charakter: Chráněná krajinná oblast, není zde souvislý hřeben, všechny vrcholy vystupují z okolní roviny, nejvyšším kopcem je Milešovka (837m) s rozhlednou a chatou.

Ubytování: 2 noci v Litoměřicích v ubytovně a penzionu Koupaliště
<http://sportslavoj.cz/ubytovani/>

Stravování: V Litoměřicích je množství restaurací, na vrcholech Lovoš, Říp, Milešovka, jsou chaty, jinak vlastní.

Záloha: Přihlášky a záloha 2 000 Kč (doprava, 2x nocleh) do 2. 2., max. 35 osob, při neúčasti se záloha nevrací, nutno si sehnat náhradníka. V případě vyššího zájmu provedou vedoucí výběr účastníků.

Trasa:

Den	Bus/ pěší	Etapa	Km	Přev ýšení
Pá	Bus	Přerov - Praha - Roudnice n. L. - Krabčice - parkoviště Rovné 50.3982675N, 14.2958392E	334	
	Pěší	Rovné (268m) <i>červená</i> - Říp (459m) a zpět	3,8	184
	Bus	Krabčice - Parkoviště Klapý 50.4306250N, 14.0106986E	27	
	Pěší	Parkoviště Klapý (178m) <i>neznačena, červená</i> - Hazmburk, hrad (418m) <i>žlutá</i> - parkoviště Klapý	3,8	
So	Bus	Klapý - Litoměřice, Koupaliště 50.5306319N, 14.1240014E	20	162
	Bus	Litoměřice - Velemín, odbočka MTZ 50.5434347N, 13.9749447E	16	
	Pěší	Velemín, odbočka MTZ (303m) <i>modrá</i> - Milešovka (837m) <i>červená</i> - parkoviště Milešov (310m) 50.5420631N, 13.9355108E	7,1	540
	Bus	Milešov - Žalhostice, autoservis ŽTZ 50.5231481N, 14.0920283E	20	
Ne	Pěší	Žalhostice, autoservis ŽTZ (168m) <i>žlutá</i> - Radobýl (399m) - Litoměřice (167m), Koupaliště 50.5306319N, 14.1240014E	5,7	251
	Bus	Litoměřice - Oparno, zastávka bus NS Lovoš 50.5356914N, 14.0061358E	16	
	Pěší	Oparno, NS Lovoš (287m) <i>modrá</i> - Lovoš (570m) <i>zelená</i> - žst. Lovosice - Město (268m) 50.5216886N, 14.0453311E	5,5	288
	Bus	Lovosice - Praha - Přerov	357	
		Celkem		

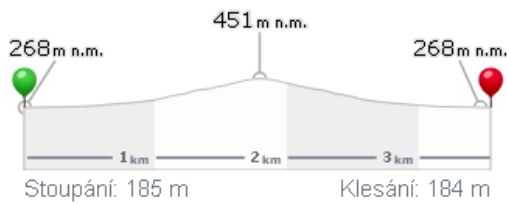
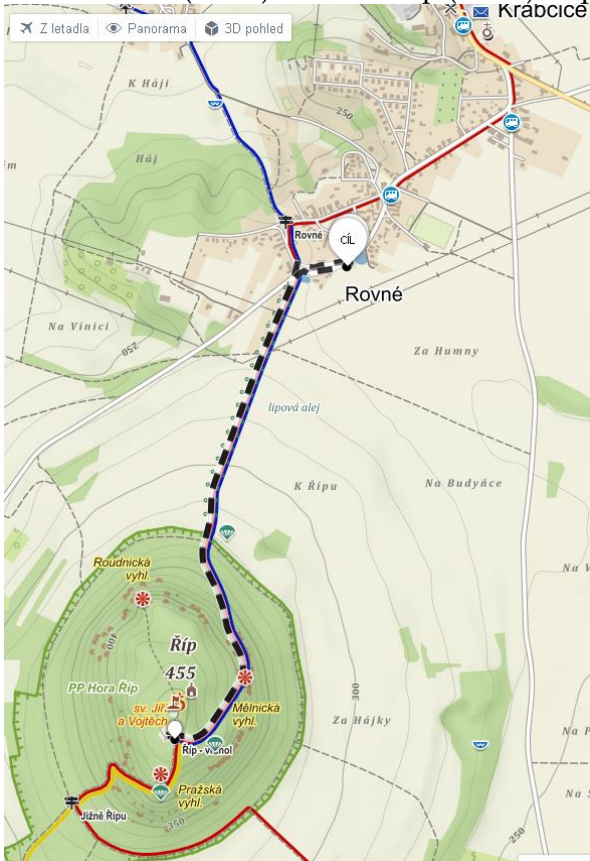
Nutné vybavení:

- o Turistické outdoor oblečení, trekové hole, přezůvky na chaty, pláštěnka/deštník, láhev na vodu, peníze, občanka.
- o Mapa KČT „České Středohoří - východ, západ“ (č. 10,11).

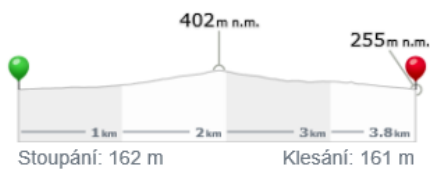
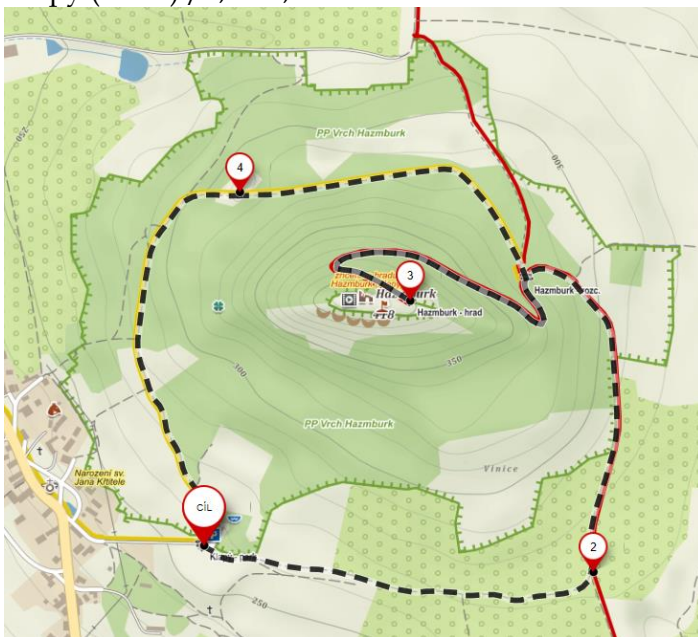
Různé: Akce bude započítána pro výkonnostní odznak pěší turistiky (VOPT).

Pořadatel: Karel Ludvík, 606 777 955, kl.hory@seznam.cz,
 Jiří Balcárek st., 773 094 291, odbor KČT VHT TJ Spartak Přerov.

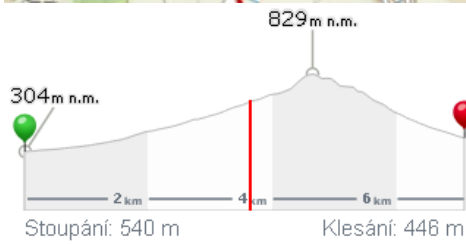
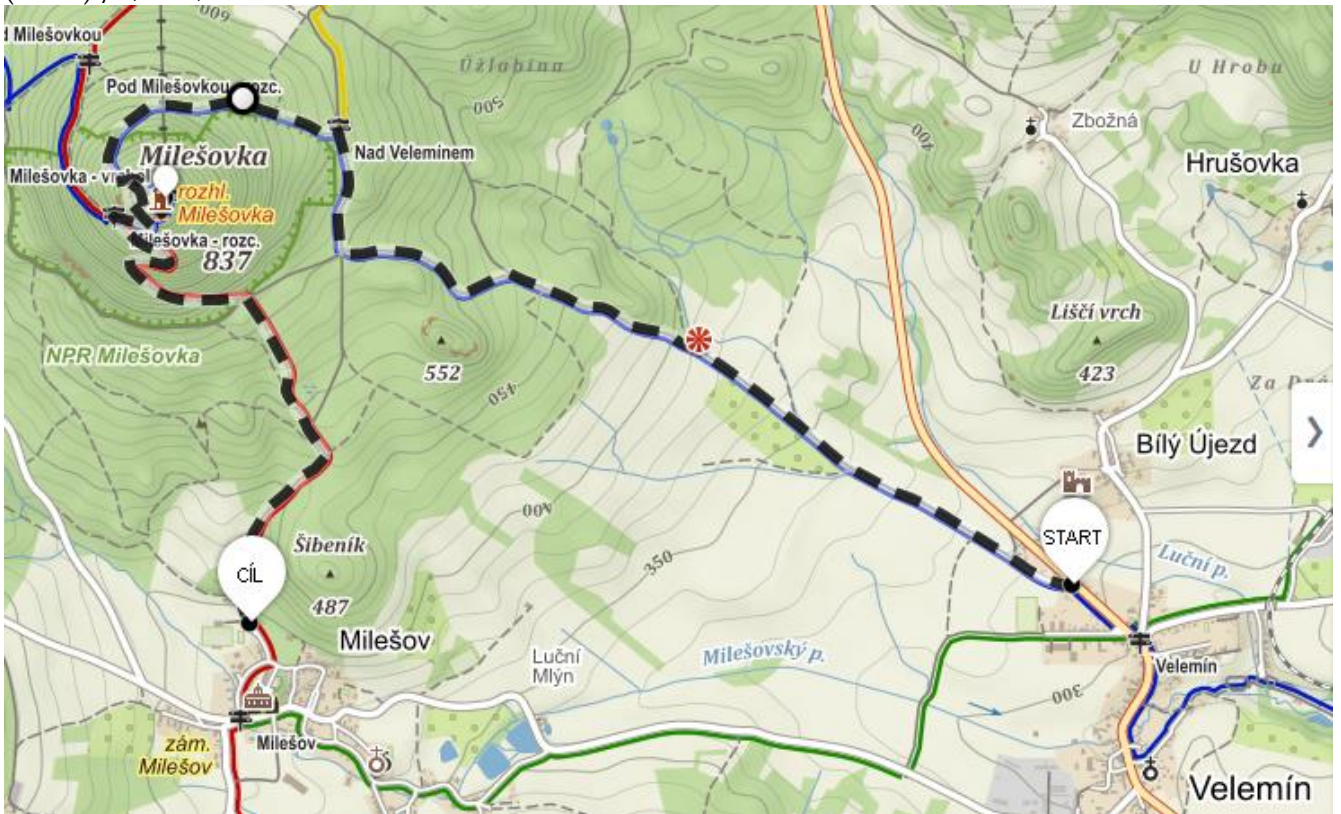
1.den Rovné (268m) červená - Říp (459m) a zpět /3,8km, 184m



1.den Parkoviště Klapý (178m) neznačena, červená - Hazmburk, hrad (418m) žlutá - parkoviště Klapý (178m) /3,8km, 162m

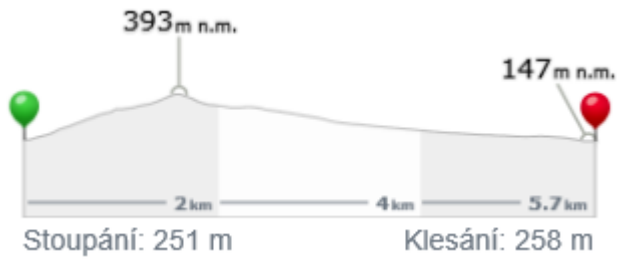


2.den Velemín, odbočka MTZ (303m) **modrá** - Milešovka (837m) **červená** - parkoviště Milešov (310m) /7,1km, 540m



2.den Žalhostice, autoservis ŽTZ (168m) **žlutá** - Radobýl (399m) - Litoměřice, Koupaliště (167m) /5,7km, 251m





3.den Oparno, zastávka bus NS Lovoš (287m) *modrá* – Lovoš (570m) *zelená* – žst. Lovosice - Město /5,5km, 288m

